

事務連絡
令和3年5月13日

九州森林管理局 森林整備課長 殿

宮崎北部森林管理署長

2・4・5T剤埋設箇所の点検について

標記の件について、別紙のとおり点検を実施したので報告します。

担当：次長

点検記録簿

点検箇所 (県名、市町村名:宮崎県日之影町
(林小班名:黒仁田見立国有林

点検年月日 令和3年4月30日
点検者職氏名 農林水産技官

標識	点検項目	異常の有無		原因	異常のあった場所		その他	
		状況	異常の無い		講じた措置(具体的に)	措置した年月日		担当者職員
困い	破損又は腐朽状況	異常なし						
	文字の状況	異常なし						
	支柱	倒状 異常なし						
	ロープ	折損状況	異常なし					
		ゆるみ 切断	異常なし					
被覆箇所の状況	表土(覆土)の状況	表土は安定しており 流出の恐れなし						
	植生の侵入状況	下層植生なし						
立地環境	水源の有無(水源までの距離)	水源あり (4km下流)						
	宅地の有無(宅地までの距離)	宅地あり (4km下流)						
	その他	キャンプ場あり (4km下流)						
その他	周囲の状況	異常なし						
	土石の採取等によるかく乱	かく乱等なし						
	災害等	災害等なし						
	下流域の水源利用	水源利用あり (4km下流)						
	周辺の宅地造成	宅地造成等なし						
	周辺の開発	開発等なし						

点検記録写真

点検箇所 黒仁田見立国有林

点検年月日 令和3年4月30日



機密性 2

局署薬剤担当者限り

事 務 連 絡

令和 3 年 4 月 1 6 日

九州森林管理局
森林整備部長 殿
(森林整備課企画係長扱い)

西都児湯森林管理署長

2・4・5-T剤埋設箇所の点検について

このことについて、定期点検（4月期）を実施したので、別添のとおり報告します。

(担当：総括森林整備官)

点検記録簿

点検箇所: (県名、市町村名) 宮崎県西都市 (林小班名)

点検年月日 令和3年4月14日
点検者職氏名 農林水産技官

標識	点検事項	異状の有無		異状があった場合			その他	
		状況	原因	講じた措置(具体的)	措置した年月日	担当者職氏名		
圃い	破損又は腐朽状況	異常なし						
	文字の状況	異常なし						
	支柱	異常なし						
	ロープ	倒状	異常なし					
		折損腐朽	異常なし					
被覆箇所 の状況	ゆるみ	異常なし						
	切断	異常なし						
	表土(覆土)の状況	表土は安定しており、流出の恐れなし。						
立地環境	植生の進入状況	上層木がうっぺいし、特に問題なし。						
	水源の有無(水源までの距離)	水源有り (4.0km下流)						
	宅地の有無(宅地までの距離)	宅地有り (4.5km下流)						
その他	その他	異常なし						
	周囲土壌の状況 ・土石の採取等によるかく乱 ・災害等	異常なし						

245T埋設箇所状況

撮影
令和3年4月14日(水)



245T埋設箇所状況



撮影
令和3年4月14日(水)



機密性2情報

局内担当者限り

事務連絡

令和3年4月19日

九州森林管理局 森林整備部長 殿
(森林整備課 企画官扱い)

宮崎森林管理署長

2・4・5-T剤埋没箇所の点検について

標記の件について、別紙のとおり提出します。

担当：総括森林整備官

令和3年4月12日

宮崎森林管理署長 殿
(総括森林整備官 扱い)

夏木森林事務所 首席森林官
農林水産技官 XXXXXXXXXX

2・4・5-T 剤埋設箇所 の保全点検について

このことについて、点検記録を別紙のとおり報告します。

点検記録簿

点検箇所: (県名、市町村名) 宮崎県小林市須木
 (林小班名) 夏木国有林

点検年月日 令和3年4月9日
 点検者職氏名 (技) []

標識	点検事項	異状の有無		異状があった場合		その他	
		状況	原因	講じた措置(具体的)	措置した年月日 担当者職氏名		
囲い	破損又は腐朽状況	異常なし					
	文字の状況	異常なし					
	支柱	倒状	異常なし				
		折損腐朽	異常なし				
	有刺鉄線	ゆるみ	異常なし				
被覆箇所 の状況	表土(覆土)の状況	切断	異常なし				
		表土安定しており、流出の恐れなし。 下層植生が繁茂しており、特に問題なし。					
立地環境	水源の有無(水源までの距離)	5.3km上流に水源、河川が隣接地に有り。					
	宅地の有無(宅地までの距離)	0.1km上流側に住宅有り。					
	その他	なし					
その他	周囲土壌の状況	異常なし					
	・土石の採取等によるかく乱 ・災害等	かく乱等なし 災害等なし					

令和 3 年 度

245-T 剂埋没箇所保全点検

実 行 記 録 写 真 整 理 簿

9
令和 3 年 4 月 12 日

宮 崎 森 林 管 理 署 夏 木 森 林 事 務 所

場 所 夏木 国有林
攝影年月日 令 和 3 年 4 月 9 日
附 記 事 項 245-T 剂埋没箇所 (正面)
攝 影 者 農林水産技官



場 所 夏木 国有林
攝影年月日 令 和 3 年 4 月 9 日
附 記 事 項 245-T 剂埋没箇所 (正面左側)
攝 影 者 農林水産技官



場所 夏木 国有林 [REDACTED]
撮影年月日 令和 3 年 4 月 9 日
附記事項 245-T剤埋没箇所 （正面右側）
撮影者 農林水産技官 [REDACTED]



場所 夏木 国有林 [REDACTED]
撮影年月日 令和 3 年 4 月 9 日
附記事項 245-T剤埋没箇所 （看板）
撮影者 農林水産技官 [REDACTED]



令和3年4月12日

宮崎森林管理署長 殿
(総括森林整備官 扱い)

田代ヶ八重森林事務所 森林官
農林水産技官 XXXXXXXXXX

2・4・5-T 剤埋設箇所 の保全点検について

このことについて、点検記録を別紙のとおり報告します。

別紙様式

点検記録簿

(県名、市町村名) 宮崎県小林市須木

点検年月日 令和3年4月9日

点検箇所:

(林小班名) 重永国有林

点検者職氏名(技)

標識	点検事項	異状の有無		原因	異状があった場合		その他	
		状況	異状の有無		講じた措置(具体的)	措置した年月日		担当者職氏名
囲い	破損又は腐朽状況	異常なし						
	文字の状況	異常なし						
	支柱	倒状	異常なし					
		折損腐朽	異常なし					
		ゆるみ	異常なし					
被覆箇所 の状況	有刺鉄線	異常なし						
	表土(覆土)の状況	切断	異常なし					
		表土安定しており、流出の恐れなし。						
立地環境	植生の進入状況	広葉樹1~12cm6本、問題なし。						
	水源の有無(水源までの距離)	榎木川まで0.1km、田代ヶ八重ダムまで3.4km						
	宅地の有無(宅地までの距離)	なし						
	その他							
その他	周囲土壌の状況	異常なし						
	・土石の採取等によるかく乱	異常なし						
	・災害等	異常なし						

令和 3 年 度

245-T 剂埋没箇所保全点検

実 行 記 録 写 真 整 理 簿

9

令和 3 年 4 月 12 日

宮崎森林管理署 田代ヶ八重森林事務所

場 所 重永 国有林 [REDACTED]
撮 影 年 月 日 令 和 3 年 4 月 9 日
附 記 事 項 245-T 剂 埋 没 箇 所 (正 面)
撮 影 者 農 林 水 産 技 官 [REDACTED]



場 所 重永 国有林 [REDACTED]
撮 影 年 月 日 令 和 3 年 4 月 9 日
附 記 事 項 245-T 剂 埋 没 箇 所 (上 部)
撮 影 者 農 林 水 産 技 官 [REDACTED]



場所 重永国有林 [REDACTED]
撮影年月日 令和3年4月9日
附記事項 245-T剤埋没箇所（右側面）
撮影者 農林水産技官 [REDACTED]



場所 重永国有林 [REDACTED]
撮影年月日 令和3年4月9日
附記事項 245-T剤埋没箇所（左側面）
撮影者 農林水産技官 [REDACTED]



令和3年4月13日

宮崎森林管理署長 殿
(総括森林整備官 扱い)

高岡森林事務所 森林官
農林水産技官 XXXXXXXXXX

2・4・5-T 剤埋設箇所保全点検について

このことについて、点検記録を別紙のとおり報告します。

点検記録簿

点検箇所: (県名、市町村名) 宮崎県宮崎市高岡町
 (林小班名) 大工次郎国有林

点検年月日 令和3年4月12日
 点検者職氏名 (技)

標識	点検事項	異状の有無		原因	異状があった場合		その他	
		状況	異状の有無		講じた措置(具体的)	措置した年月日 担当者職氏名		
囲い	破損又は腐朽状況	異常なし						
	文字の状況	異常なし						
	支柱	倒状	異常なし					
	ロープ	折損腐朽	異常なし					
		ゆるみ	異常なし					
被覆箇所 の状況	切断	異常なし						
	表土(覆土)の状況	表土安定しており、流出の恐れなし。						
立地環境	植生の進入状況	下層植生が繁茂しており、問題なし。						
	水源の有無(水源までの距離)	2. 2km 下流地点に水源あり。						
	宅地の有無(宅地までの距離)	2. 0km 下流地点に宅地あり。						
	その他							
その他	周囲土壌の状況 ・土石の採取等によるかく乱 ・災害等	異常なし かく乱等なし 災害等なし						

令和 3 年 度
(令和 3 年 4 月 期)

245 - T 剂埋没箇所保全点検

実 行 記 録 写 真 整 理 簿

宮 崎 森 林 管 理 署 高 岡 森 林 事 務 所

場所
撮影年月日
附記事項
撮影者

大工次郎 国有林 [REDACTED]
令和3年4月12日
245-T剤埋没箇所。（上部右肩及び中央部）
農林水産技官 [REDACTED]



場所
撮影年月日
附記事項
撮影者

大工次郎 国有林 [REDACTED]
令和3年4月12日
245-T剤埋没箇所。（上部左肩及び中央部）
農林水産技官 [REDACTED]



場 所 大工次郎 国有林 [REDACTED]
撮 影 年 月 日 令 和 3 年 4 月 12 日
附 記 事 項 245-T剂埋没箇所。 (下部左肩及び中央部)
撮 影 者 農 林 水 産 技 官 [REDACTED]



場 所 大工次郎 国有林 [REDACTED]
撮 影 年 月 日 令 和 3 年 4 月 12 日
附 記 事 項 245-T剂埋没箇所。 (下部右肩及び中央部)
撮 影 者 農 林 水 産 技 官 [REDACTED]



場所
撮影年月日
附記事項
撮影者

大工次郎 国有林
令和3年4月12日
245-T剤埋没箇所。（看板）
農林水産技官




場所
撮影年月日
附記事項
撮影者

大工次郎 国有林
令和3年4月12日
245-T剤埋没箇所。（林道から林内）
農林水産技官



令和3年4月19日

宮崎森林管理署長 殿
(総括森林整備官 扱い)

田野森林事務所 森林官
農林水産技官 

2・4・5-T 剤埋設箇所 の 保全点検 について

このことについて、点検記録を別紙のとおり報告します。

別紙様式

点検記録簿

(県名、市町村名) 宮崎県宮崎市田野町

点検年月日 令和2年4月6日

点検箇所:

(林小班名) 本田野国有林

点検者職氏名 (技)

標識	点検事項	異状の有無		異状があった場合			その他	
		状況	原因	講じた措置(具体的)	措置した年月日	担当者職氏名		
用い	破損又は腐朽状況	異常なし						
	文字の状況	異常なし						
	支柱	倒状	異常なし					
		折損腐朽	異常なし					
		ゆるみ	異常なし					
	被覆箇所 の状況	切断	異常なし					
表土(覆土)の状況		表土安定しており、流出の恐れなし。						
植生の進入状況		下層植生が繁茂しており、特に問題なし。						
立地環境	水源の有無(水源までの距離)	なし						
	宅地の有無(宅地までの距離)	なし						
その他	その他	養鶏場あり 0.7km上流						
	周囲土壌の状況	異常なし						
	・土石の採取等によるかく乱 ・災害等	異常なし						

令和 3 年 度

245 - T 剂埋没箇所保全点検

実 行 記 録 写 真 整 理 簿

宮 崎 森 林 管 理 署 田 野 森 林 事 務 所

場所 本田野 国有林 [REDACTED]
撮影年月日 令和2年4月6日
附記事項 245-T剤埋没箇所（近景）
撮影者 農林水産技官 [REDACTED]



場所 本田野 国有林 [REDACTED]
撮影年月日 令和2年4月6日
附記事項 245-T剤埋没箇所（看板）
撮影者 農林水産技官 [REDACTED]



場所
撮影年月日
附記事項
撮影者

本田野 国有林 [REDACTED]
令和 2 年 4 月 6 日
245-T剂埋没箇所 （正面左側部(手前)）
農林水産技官 [REDACTED]



場所
撮影年月日
附記事項
撮影者

本田野 国有林 [REDACTED]
令和 2 年 4 月 6 日
245-T剂埋没箇所 （正面左側部(奥)）
農林水産技官 [REDACTED]



記録写真整理簿（補助紙）

NO.3

場所
撮影年月日
附記事項
撮影者

本田野 国有林 [REDACTED]
令和 2 年 4 月 6 日
245-T剤埋没箇所 （正面右側部（奥））
農林水産技官 [REDACTED]



場所
撮影年月日
附記事項
撮影者

本田野 国有林 [REDACTED]
令和 2 年 4 月 6 日
245-T剤埋没箇所 （背面右側部（手前））
農林水産技官 [REDACTED]



機密性2情報

局担当者限り
事務連絡
令和3年4月26日

九州森林管理局
森林整備部長 殿
(森林整備課企画係扱い)

宮崎森林管理署
都城支署長

2, 4, 5-T剤埋設箇所の定期点検について

このことについて、別紙のとおり定期点検を実施しましたので報告します。

(担当：総括森林整備官)



別紙様式

点検記録簿

点検箇所: (県名、市町村名) 宮崎県都城市高崎町大字大牟田
 (林小班名) 長尾国有林

点検年月日 令和3年4月23日

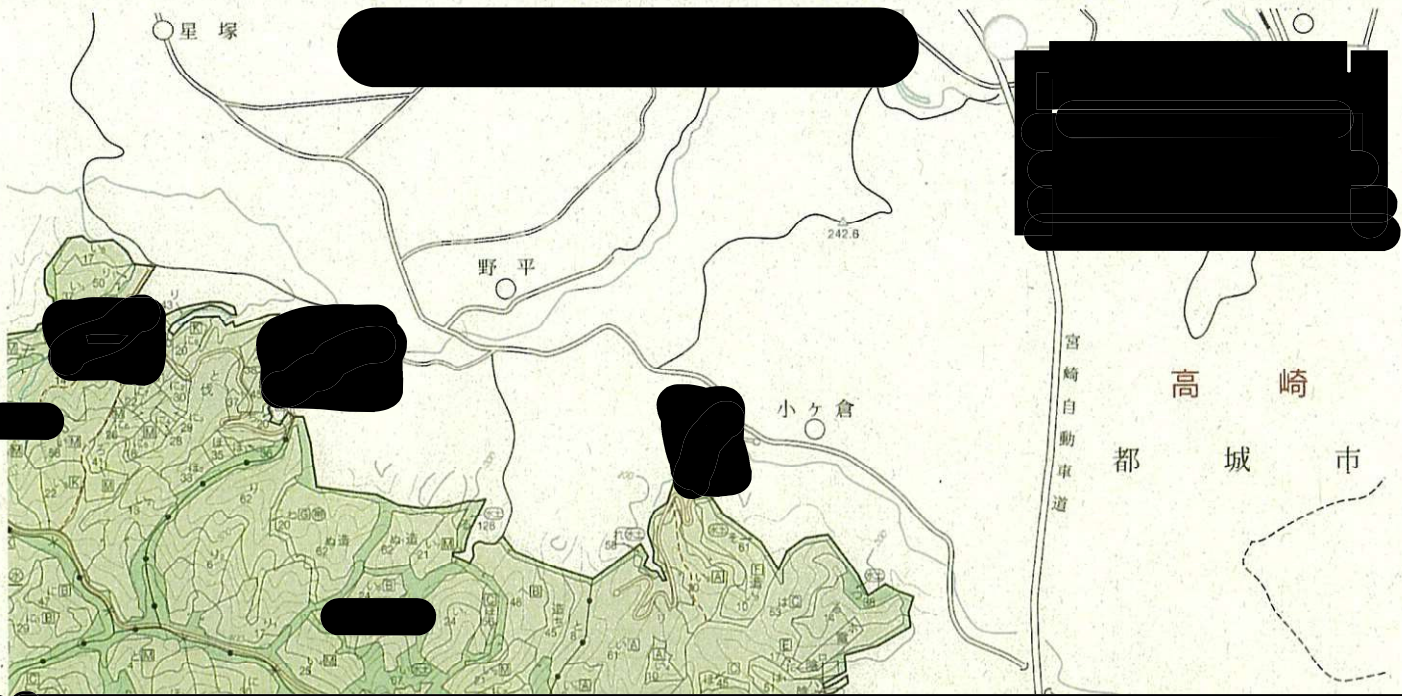
点検者職氏名 総括森林整備官

都城支署長

高崎森林事務所森林官

森林情報管理官

標識	点検事項	異状の有無		講じた措置(具体的)	異状があった場合		その他
		状況	原因		措置した年月日	担当者職氏名	
囲い	破損又は腐朽状況	なし					
	文字の状況	良好					
	支柱	良好	倒状				
	ロープ	なし	折損腐朽				
		なし	ゆるみ				
被覆箇所 の状況	表土(覆土)の状況	なし	切断				
	植生の進入状況	良好					
立地環境	水源の有無(水源までの距離)	良好					
	宅地の有無(宅地までの距離)	水路敷等(1.0km下流)					
	その他	宅地あり(1.1km下流)					
その他	周囲土壌の状況	なし					
	・土石の採取等によるかく乱 ・災害等	良好 なし					





令和3年4月23日撮影 定期点検



令和3年4月23日撮影 定期点検



令和3年4月23日撮影 定期点検




令和3年4月23日撮影 定期点検

[Redacted]
[Redacted]
[Redacted]
[Redacted]



縮尺 = $\frac{1}{5,000}$



機密性:2 情報

取扱注意

【担当者限り】

事務連絡
令和 3年 4月 16日

九州森林管理局
森林整備課長 殿
(企画係長扱い)

宮崎南部森林管理署長

2・4・5-T剤埋設箇所の点検について

このことについて、「2・4・5-T剤埋設箇所の点検実施要領」に基づき点検を実施しましたので、別紙のとおり報告します。

記

1 点検箇所 永田国有林 XXXXXXXXXX

担当：総括森林整備官

令和3年 4月 5日

宮崎南部森林管理署長 殿

串間森林事務所首席森林官
農林水産技官

2・4・5-T剤 埋設箇所点検等について

このことについて、別紙のとおり報告します。（定期点検）



点検記録簿

点検箇所: (県名、市町村名) 宮崎県串間市
(林 小 班 名)

点検年月日 令和 3 年 4 月 5 日
点検者職氏名 農林水産技官

標識	点検事項	異常の有無		異常があった場合		その他	
		状況	原因	講じた措置(具体的)	措置した年月日 担当者職氏名		
囲い	破損又は腐朽状況	異常なし					
	文字の状況	異常なし					
	支柱	倒状	異常なし				
		折損腐朽	異常なし				
被覆箇所 の状況	有利鉄線	ゆるみ	鉄線 ゆるみ無し				
		切断	異常なし				
	表土(覆土)の状況		表土は安定しており、流出の恐れなし。				
立地環境	植生の進入状況		下層植生が繁茂しており、特に問題なし。				
	水源の有無(水源までの距離)		無し				
	宅地の有無(宅地までの距離)		無し				
	その他		無し				
その他	周囲土壌の状況		異常等見られず良好				
	・土石の採取等によるかく乱 ・災害等		なし				
			なし				



NO, 1 _____

永田国有林 [REDACTED]

①



NO, 2 _____

永田国有林 [REDACTED]

②



NO, 3 _____

永田国有林 [REDACTED]

③



NO, 4 _____

永田国有林 XXXXXXXXXX

④

NO, 5 _____

NO, 6 _____